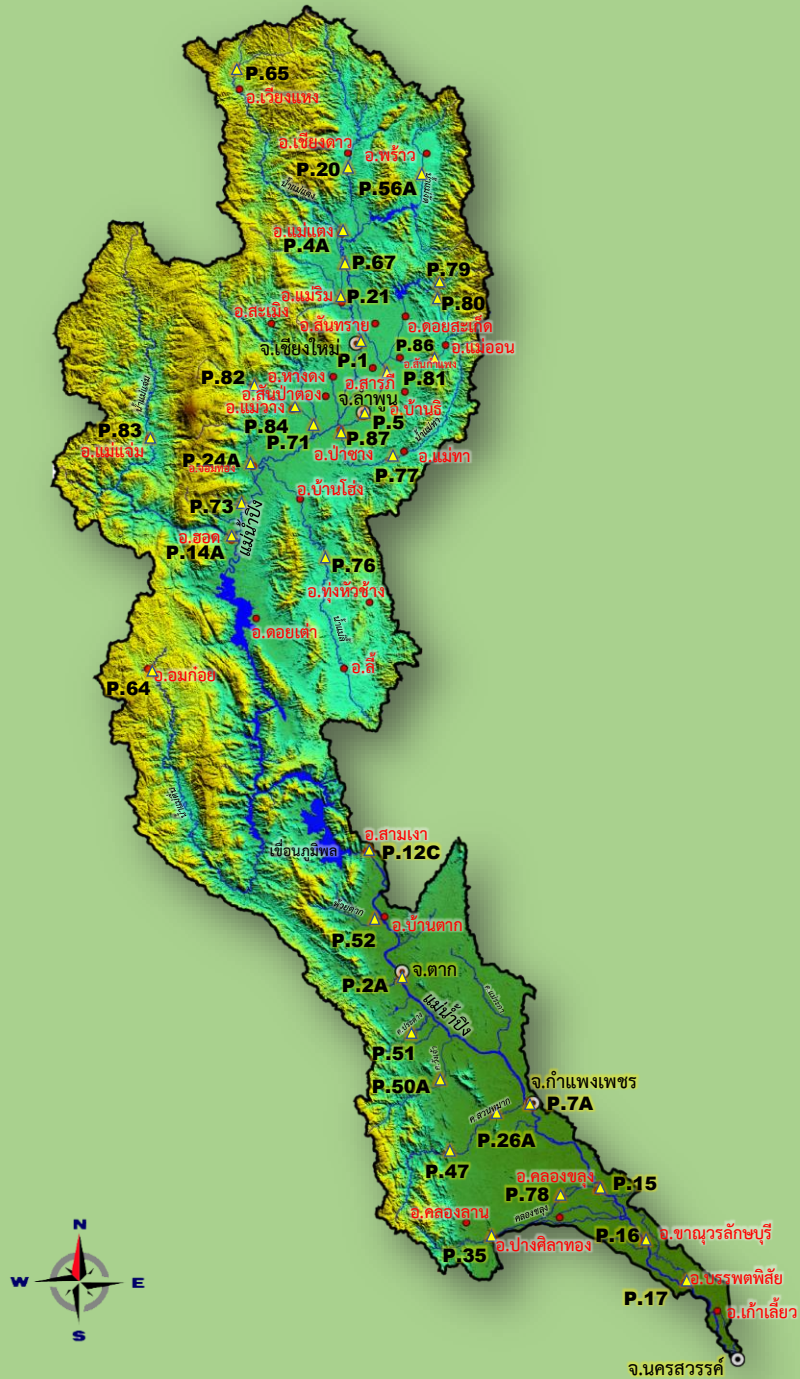


สถานีสำรวจปริมาณน้ำในลุ่มน้ำปิง ปีน้ำ 2564



ลำดับ	รหัส	แม่น้ำ	บ้าน	อำเภอ	จังหวัด	ละติจูด	ลองจิจูด
1	P.2A	แม่น้ำปิง	บ้านท่าแค	เมือง	ตาก	16.854167	99.122778
2	P.7A	แม่น้ำปิง	ในเมือง	เมือง	กำแพงเพชร	16.479167	99.518333
3	P.12C	แม่น้ำปิง	บ้านย่านรี	สามเงา	ตาก	17.237500	99.026111
4	P.15	แม่น้ำปิง	หน้าวัดศรีภิรมย์	คลองขลุง	กำแพงเพชร	16.216667	99.721111
5	P.16	แม่น้ำปิง	บ้านแสนตอ	ชาณุวรลักษบุรี	กำแพงเพชร	16.065000	99.860278
6	P.26A	คลองสวนหมาก	บ้านใหม่	เมือง	กำแพงเพชร	16.639444	99.241944
7	P.50A	คลองวังเจ้า	บ้านไทยทวี	โกสัมพีนคร	กำแพงเพชร	16.639388	99.241892
8	P.78	คลองขลุง	บ้านสามเรือน	คลองขลุง	กำแพงเพชร	16.182222	99.597222

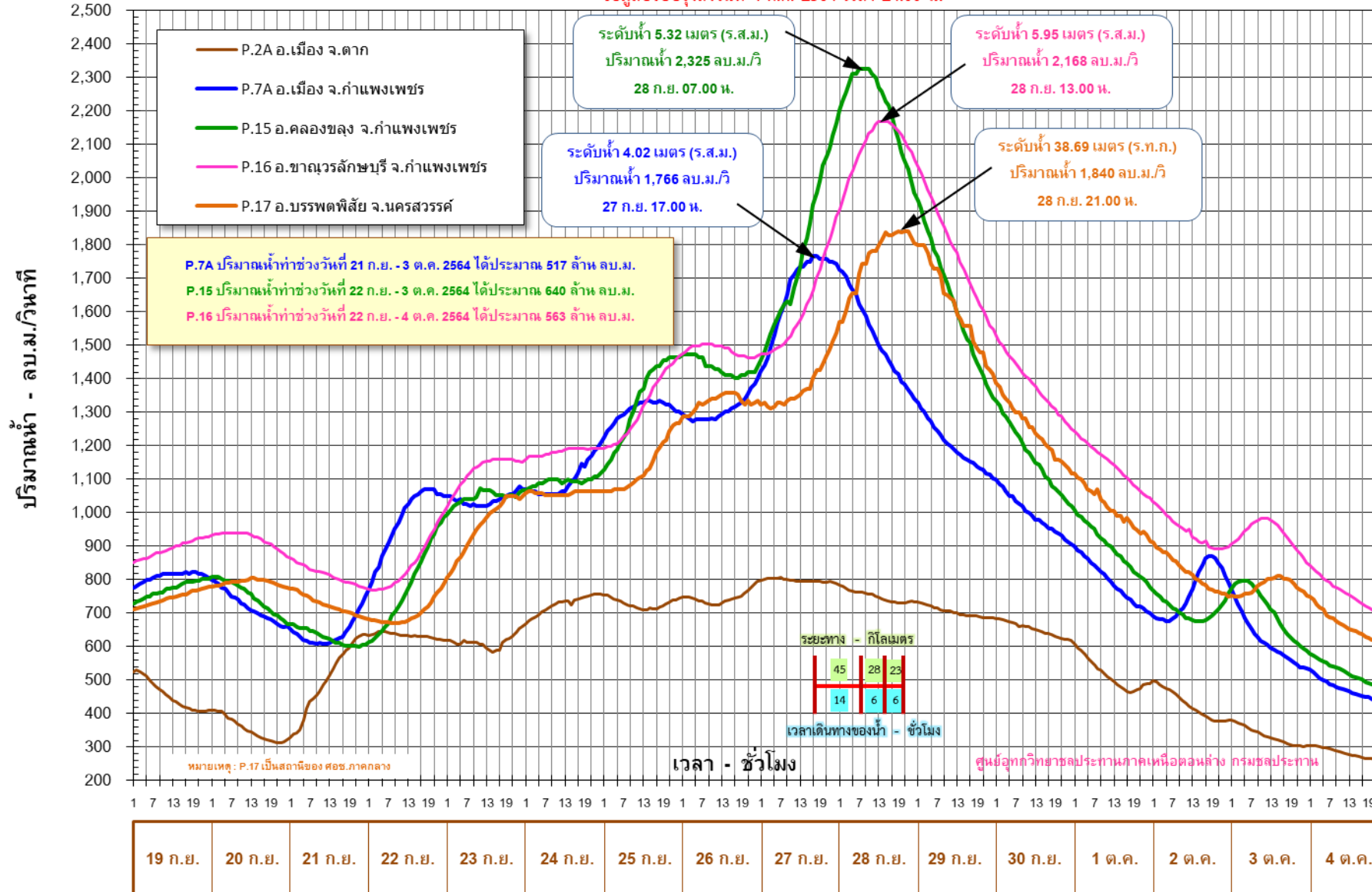




ปริมาณน้ำรายชั่วโมงแม่น้ำปิง วันที่ 19 ก.ย. - 4 ต.ค. 2564

สถานี P.2A - P.7A - P.15 - P.16 - P.17

ข้อมูลปรับปรุงถึงวันที่ 4 ต.ค. 2564 เวลา 24.00 น.

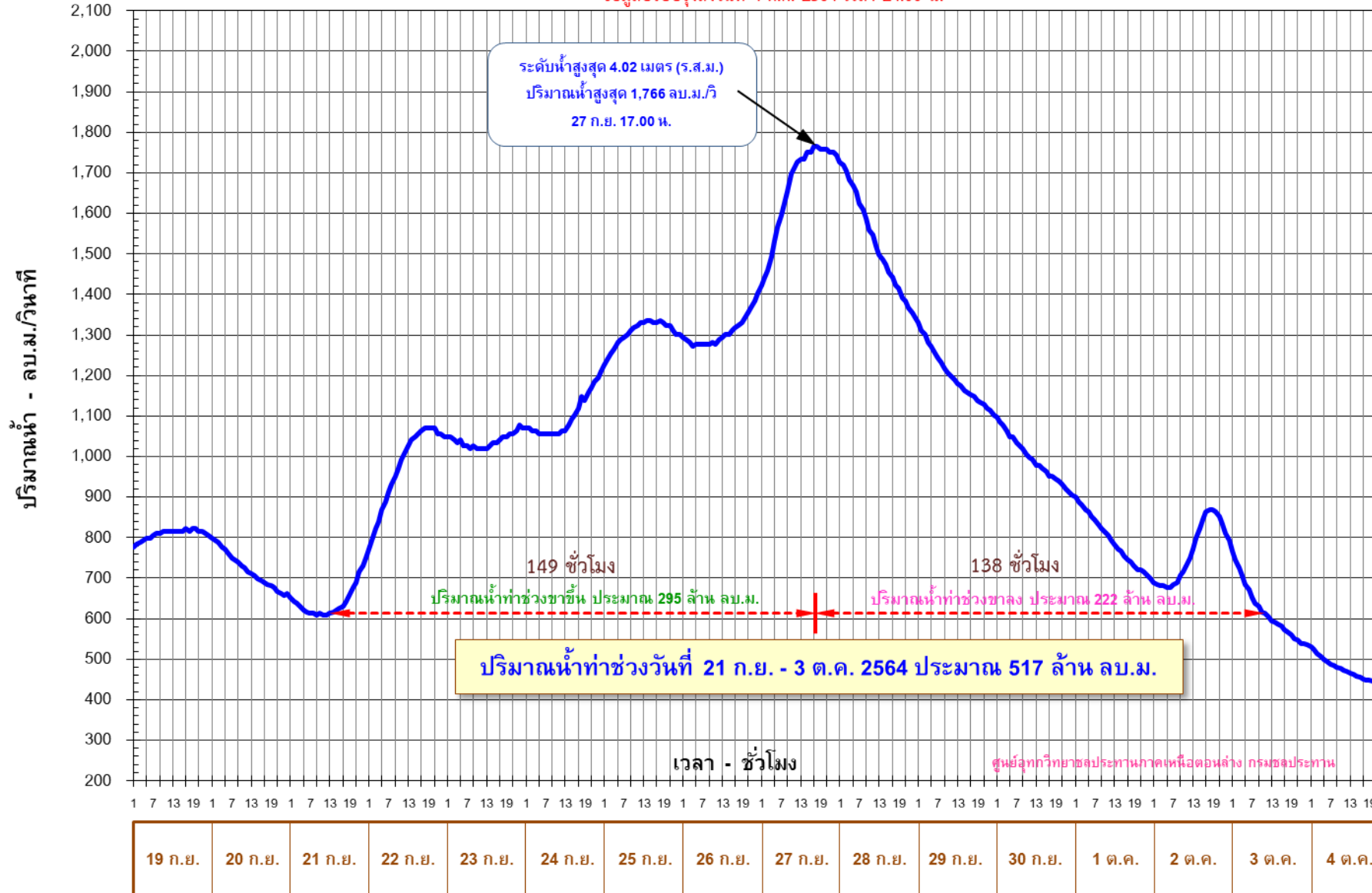




ปริมาณน้ำรายชั่วโมงแม่น้ำปิงวันที่ 19 ก.ย. - 4 ต.ค. 2564

สถานี P.7A อ.เมือง จ.กำแพงเพชร

ข้อมูลปรับปรุงถึงวันที่ 4 ต.ค. 2564 เวลา 24.00 น.



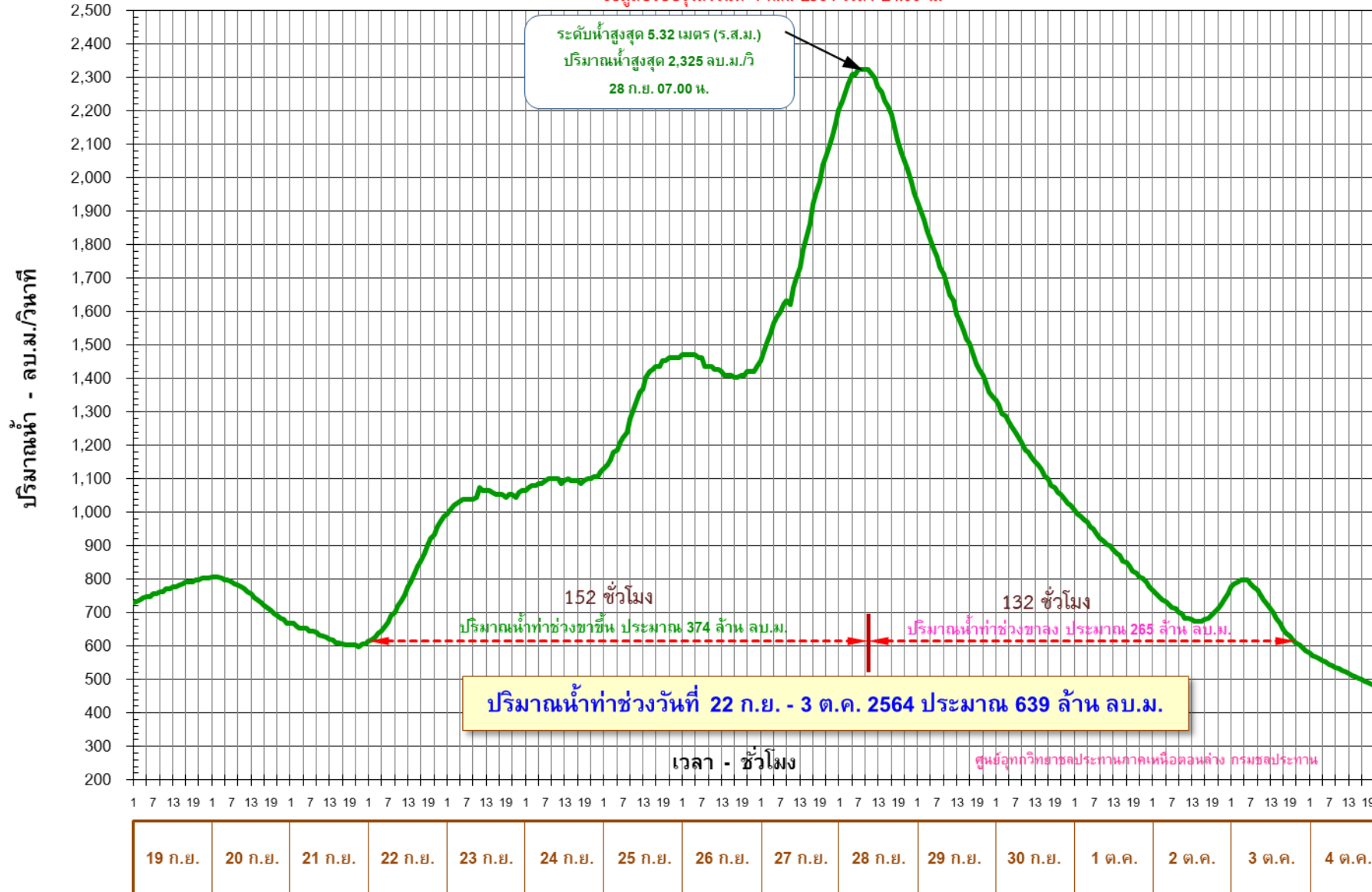




ปริมาณน้ำรายชั่วโมงแม่น้ำปิง วันที่ 19 ก.ย. - 4 ต.ค. 2564

สถานี P.15 อ.คลองขลุง จ.กำแพงเพชร

ข้อมูลปรับปรุงถึงวันที่ 4 ต.ค. 2564 เวลา 24.00 น.



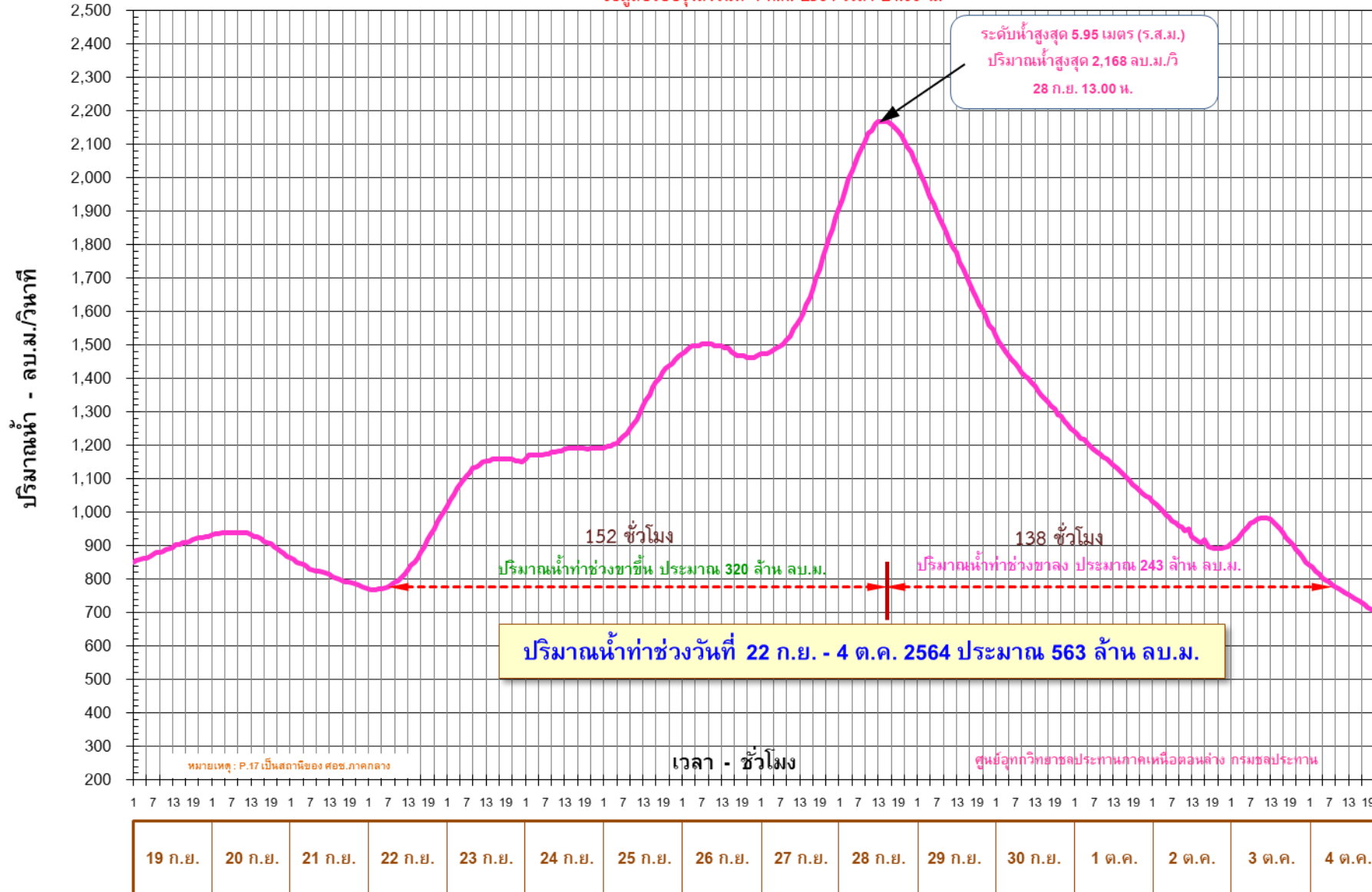




ปริมาณน้ำรายชั่วโมงแม่น้ำปิง วันที่ 19 ก.ย. - 4 ต.ค. 2564

สถานี P.16 อ.ขาณุวรลักษบุรี จ.กำแพงเพชร

ข้อมูลปรับปรุงถึงวันที่ 4 ต.ค. 2564 เวลา 24.00 น.







ปริมาณน้ำรายชั่วโมงคลองสวนหมากวันที่ 19 ก.ย. - 4 ต.ค. 2564

สถานี P.26A บ้านใหม่ อ.เมือง จ.กำแพงเพชร

ข้อมูลปรับปรุงถึงวันที่ 4 ต.ค. 2564 เวลา 24.00 น.

